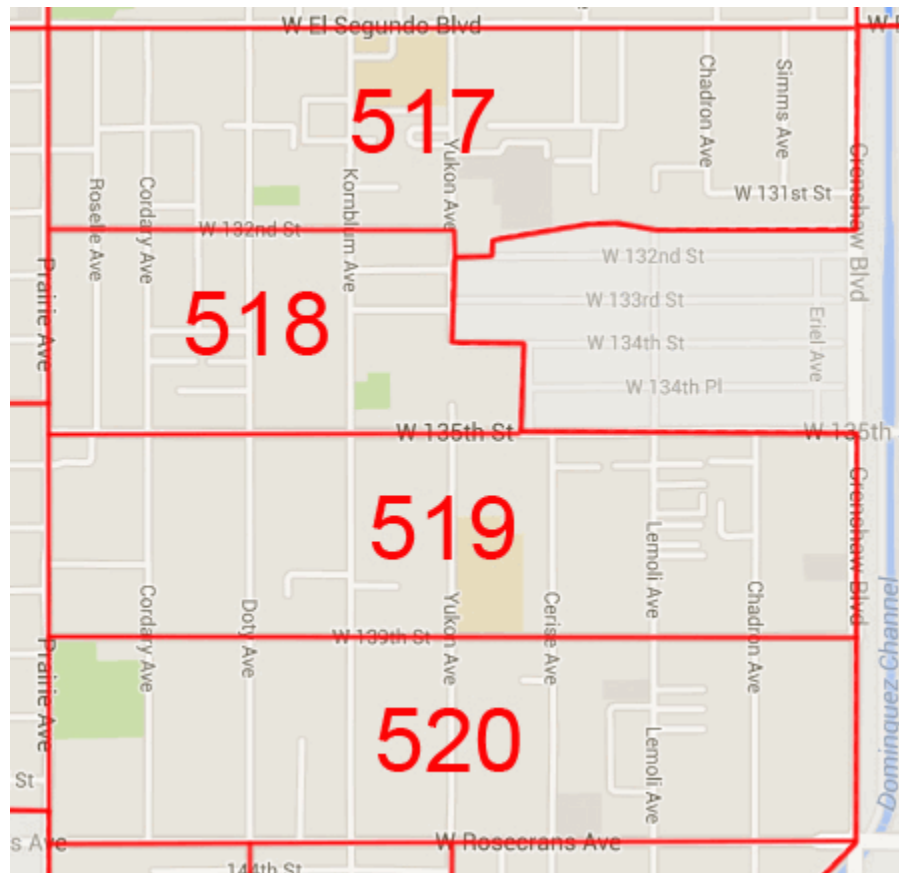


MONETA GARDENS NEIGHBORHOOD CRIME STATISTICS

January 2016

Moneta Gardens Neighborhood Reporting Districts (517, 518, 519, 520) and Other Districts in Hawthorne

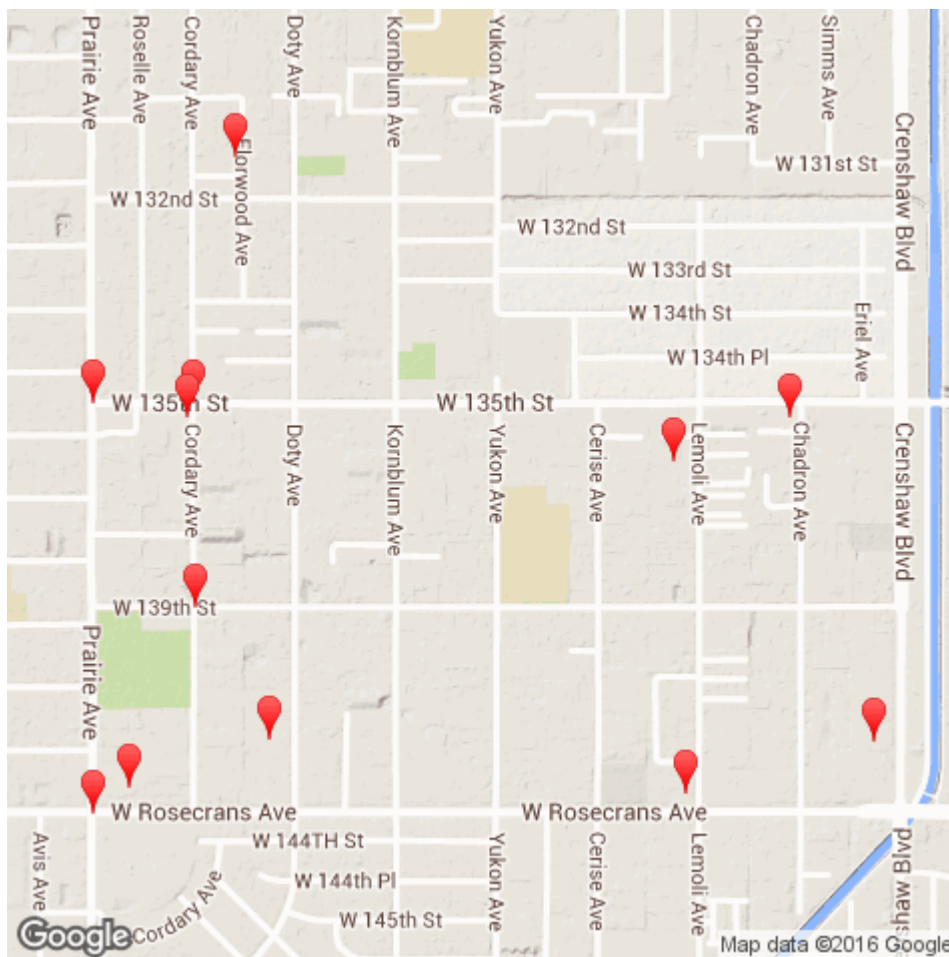
	517	518	519	520	OTHER RD'S	Total
HOMICIDE	0	0	0	0	1	1
RAPE	0	0	0	0	4	4
ROBBERY	1	3	3	5	33	45
ASSAULT	2	0	3	2	21	28
DOMESTIC ASSAULT	3	3	3	3	24	36
BURGLARY - RESIDENTIAL	1	1	1	2	17	22
BURGLARY - COMMERCIAL	0	1	0	1	5	7
BURGLARY - OTHER	0	0	0	1	1	2
BURGLARY - VEHICLE	1	0	5	3	39	48
AUTO THEFT	4	3	3	4	50	64
THEFT	1	1	2	2	50	56
Others	0	0	0	1	7	8
Total	13	12	20	24	252	321



LOCAL INCIDENT MAP - MONETA GARDENS NEIGHBORHOOD

ROBBERY

H519	135XX S LEMOLI AV	Sun 1/31/16	03:38
H518	W 135TH ST/S PRAIRIE AV	Sat 1/30/16	02:08
H519	S CORDARY AV/W 139TH ST	Wed 1/27/16	11:36
H518	3900 BLK. 135 ST.	Wed 1/27/16	16:03
H520	33XX W ROSECRANS AV	Sun 1/24/16	00:00
H520	142XX S PRAIRIE AV	Wed 1/20/16	07:53
H520	141XX S DOTY AV	Tue 1/19/16	00:01
H519	3200 BLK W 135TH ST	Mon 1/18/16	22:35
H520	141XX S CRENSHAW BL	Thu 1/7/16	00:00
H517	131XX S FLORWOOD AV	Tue 1/5/16	12:30
H520	S PRAIRIE AV/W ROSECRANS AV	Mon 1/4/16	11:30
H518	W 135TH ST/S CORDARY AV	Fri 1/1/16	19:20



LOCAL INCIDENT MAP - MONETA GARDENS NEIGHBORHOOD

BURGLARY - RESIDENTIAL

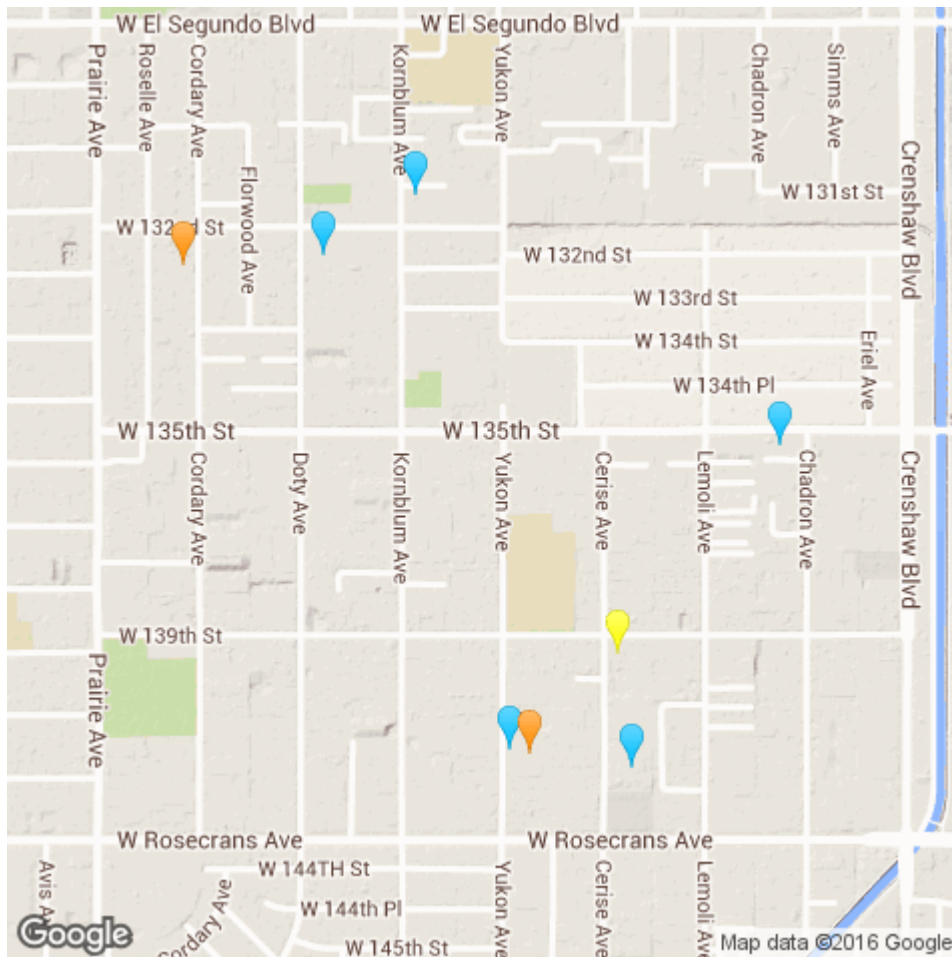
H518	132XX S DOTY AV	Thu 1/21/16	17:42
H519	32XX W 135TH ST	Wed 1/20/16	11:00
H520	14XXX S YUKON AV	Wed 1/20/16	15:30
H520	141XX S CERISE AV	Tue 1/12/16	13:45
H517	131XX S KORNBLOM AV	Sat 1/2/16	10:29

BURGLARY - COMMERICAL

H518	132XX S CORDARY AV	Tue 1/19/16	07:38
H520	14XXX S YUKON AV	Mon 1/11/16	12:00

BURGLARY - FROM VEHICLE

H520	139XX S CERISE AV	Sat 1/2/16	17:30
------	-------------------	------------	-------

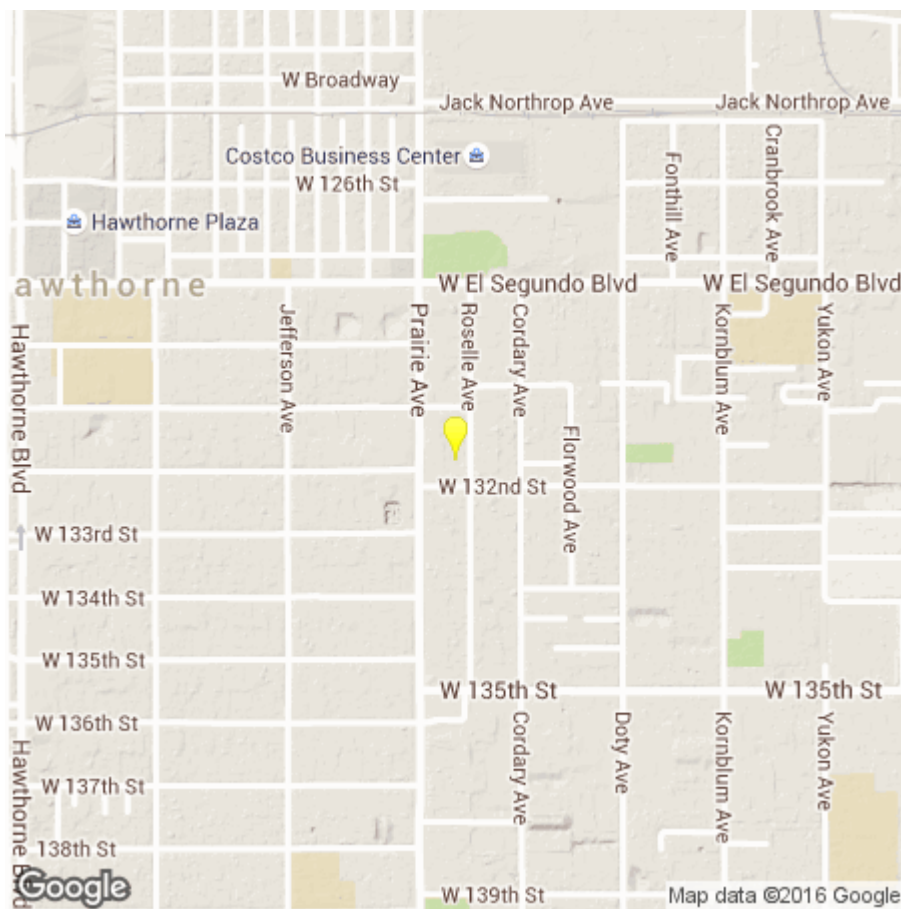


NORTH OF 135TH ST.

BURGLARY - FROM VEHICLE

H517 131XX S ROSELLE AV

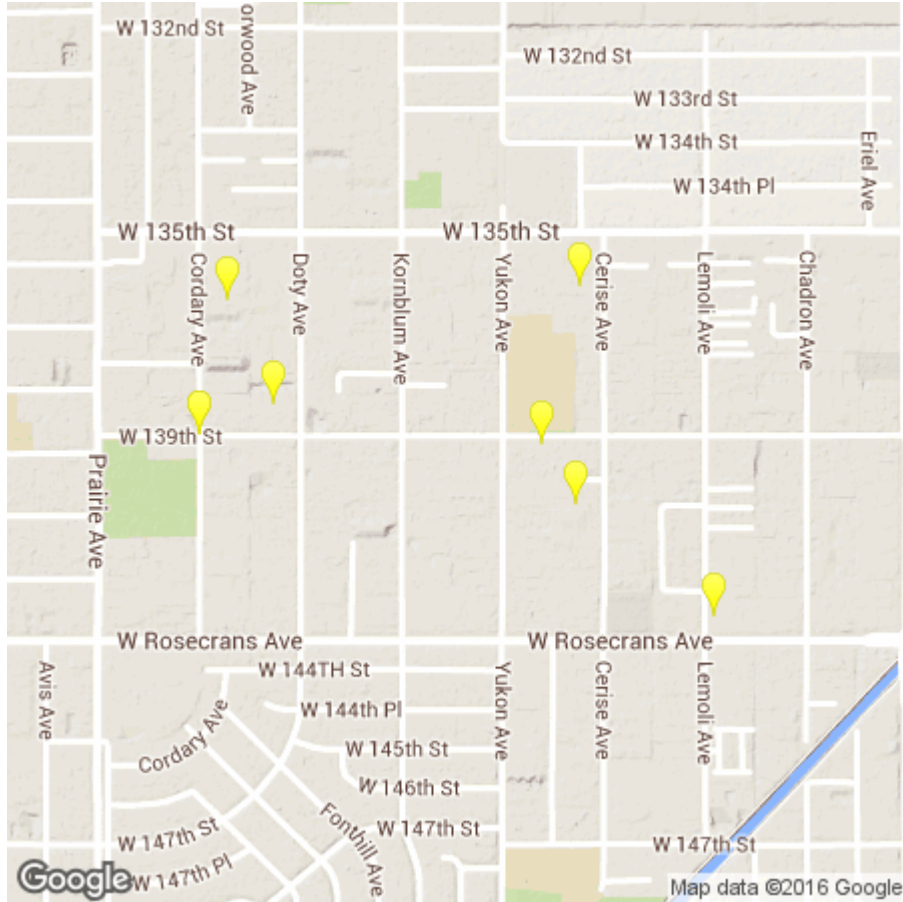
Wed 1/13/16 21:30



SOUTH OF 135TH ST

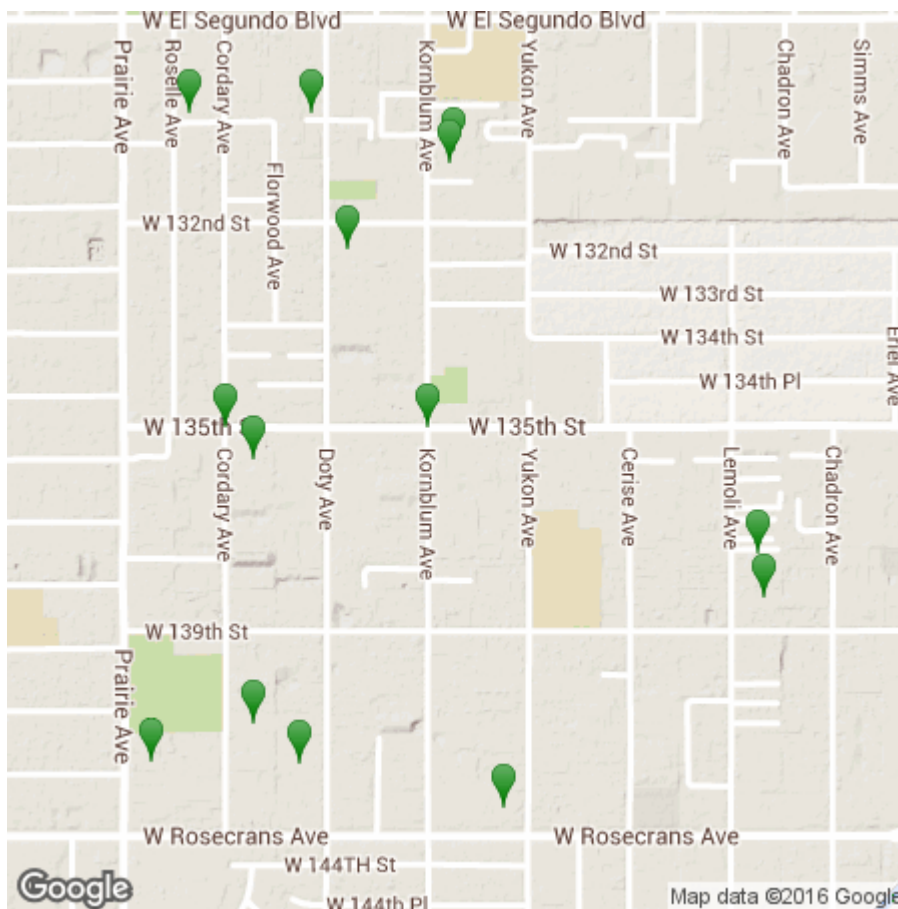
BURGLARY - FROM VEHICLE

H519	135XX S CERISE AV	Sun 1/31/16	07:34
H519	138XX S DOTY AV	Mon 1/25/16	22:00
H520	35XX W 139TH ST	Sat 1/23/16	16:00
H520	14XXX S CERISE AV	Fri 1/22/16	11:11
H519	W 139TH ST/S CORDARY AV	Fri 1/15/16	02:37
H519	W 139TH ST/S CORDARY AV	Fri 1/15/16	02:37
H520	32XX W ROSECRANS AV	Fri 1/8/16	18:56
H519	136XX S CORDARY AV	Thu 1/7/16	18:00



AUTO THEFT

H517	13XXX S KORNBLUM AV	Sat 1/30/16	16:13
H519	137XX S LEMOLI AV	Wed 1/27/16	10:00
H518	W 135TH ST/S CORDARY AV	Fri 1/22/16	10:31
H520	36XX W ROSECRANS AV	Fri 1/22/16	13:05
H517	129XX S DOTY AV	Fri 1/22/16	05:00
H518	W 135TH ST/S KORNBLUM AV	Thu 1/21/16	09:38
H519	138XX S LEMOLI AV	Tue 1/19/16	06:21
H520	141XX S PRAIRIE AV	Tue 1/19/16	09:34
H517	13XXX S KORNBLUM AV	Tue 1/19/16	17:00
H520	14XXX S CORDARY AV	Sat 1/16/16	10:46
H519	135XX S CORDARY AV	Thu 1/14/16	18:00
H518	132XX S DOTY AV	Wed 1/13/16	19:42
H520	141XX S DOTY AV	Fri 1/8/16	10:14
H517	129XX S ROSELLE AV	Mon 1/4/16	11:52



PART 1 CRIME LOCATIONS - Moneta Gardens Neighborhood

1/1/16 to 1/31/16

H517

ASSAULT

16-00044	240/242PC	13XXX S KORNBLUM AV	1/1/16
16-01073	245(A)2PC	W 132ND ST/S PRAIRIE AV	1/24/16

AUTO THEFT

16-00147	10851(A)VC	129XX S ROSELLE AV	1/4/16
16-01026	10851(A)VC	129XX S DOTY AV	1/22/16
16-01374	10851(A)VC	13XXX S KORNBLUM AV	1/30/16
16-00811	664/10851	13XXX S KORNBLUM AV	1/19/16

H517

BURGLARY - RESIDENTIAL

16-00073	459PC RES	131XX S KORNBLUM AV	1/2/16
----------	-----------	---------------------	--------

BURGLARY - VEHICLE

16-00541	459PC VEH	131XX S ROSELLE AV	1/13/16
----------	-----------	--------------------	---------

DOMESTIC ASSAULT

16-01193	243(E)1PC	13XXX S KORNBLUM AV	1/26/16
16-01370	273.5(A)PC	39XX W EL SEGUNDO BL	1/30/16
16-00486	273.5PC	129XX S DOTY AV	1/12/16

ROBBERY

16-00220	664/211PC	131XX S FLORWOOD AV	1/5/16
----------	-----------	---------------------	--------

THEFT

16-01064	484(A)PC	13XXX DOTY AVE	1/23/16
----------	----------	----------------	---------

H518

AUTO THEFT

16-00575	10851(A)VC	132XX S DOTY AV	1/13/16
16-00938	10851(A)VC	W 135TH ST/S KORNBLUM AV	1/21/16
16-00999	10851(A)VC	W 135TH ST/S CORDARY AV	1/22/16

BURGLARY - COMMERCIAL

16-00802	459PC COMM	132XX S CORDARY AV	1/19/16
----------	------------	--------------------	---------

BURGLARY - RESIDENTIAL

16-00971	459PC RES	132XX S DOTY AV	1/21/16
----------	-----------	-----------------	---------

DOMESTIC ASSAULT

16-00973	243(E)1PC	132XX S DOTY AV	1/21/16
16-01078	243(E)1PC	134XX S DOTY AV	1/24/16
16-01388	273.5(A)PC	132XX S DOTY AV	1/30/16

ROBBERY

16-00040	211PC	W 135TH ST/S CORDARY AV	1/1/16
16-01241	211PC	3900 BLK. 135 ST.	1/27/16
16-01367	664/211PC	W 135TH ST/S PRAIRIE AV	1/30/16

THEFT

16-00960	487(A)PC	JEFFERSON AVE / EL SEGUNDO BLVD	1/21/16
----------	----------	---------------------------------	---------

H519

ASSAULT

16-00550	245(A)1PC	135XX S CRENSHAW BL	1/13/16
16-00689	245(A)1PC	135XX S LEMOLI AV	1/16/16
16-00975	245(A)1PC	135XX S LEMOLI AV	1/21/16

AUTO THEFT

16-00599	10851(A)VC	135XX S CORDARY AV	1/14/16
16-00797	10851(A)VC	138XX S LEMOLI AV	1/19/16
16-01250	10851(A)VC	137XX S LEMOLI AV	1/27/16

BURGLARY - RESIDENTIAL

16-00906	459PC RES	32XX W 135TH ST	1/20/16
----------	-----------	-----------------	---------

BURGLARY - VEHICLE

16-00302	459PC VEH	136XX S CORDARY AV	1/7/16
16-00646	459PC VEH	W 139TH ST/S CORDARY AV	1/15/16
16-00647	459PC VEH	W 139TH ST/S CORDARY AV	1/15/16
16-01115	459PC VEH	138XX S DOTY AV	1/25/16
16-01400	459PC VEH	135XX S CERISE AV	1/31/16

H519**DOMESTIC ASSAULT**

16-00580	273.5(A)PC	137XX S DOTY AV	1/13/16
16-01185	273.5(A)PC	137XX S CORDARY AV	1/26/16
16-01190	243(E)1PC	135XX S DOTY AV	1/26/16

ROBBERY

16-00789	211PC	3200 BLK W 135TH ST	1/18/16
16-01225	211PC	S CORDARY AV/W 139TH ST	1/27/16
16-01399	215(A)PC	135XX S LEMOLI AV	1/31/16

THEFT

16-00032	484(A)PC	W 135TH ST/S LEMOLI AV	1/1/16
16-00992	484E(2)PC	135XX S DOTY AV	1/22/16

H520**289(B)PC**

16-00914	289(B)PC	139XX S KORNBLUM AV	1/20/16
----------	----------	---------------------	---------

ASSAULT

16-00119	242PC	S CHADRON AV/W ROSECRANS AV	1/3/16
16-00366	245(A)1PC	139XX S PRAIRIE AV	1/8/16

AUTO THEFT

16-00340	10851(A)VC	141XX S DOTY AV	1/8/16
16-00697	10851(A)VC	14XXX S CORDARY AV	1/16/16
16-00803	10851(A)VC	141XX S PRAIRIE AV	1/19/16
16-01015	10851(A)VC	36XX W ROSECRANS AV	1/22/16

BURGLARY - COMMERCIAL

16-00453	459PC COMM	14XXX S YUKON AV	1/11/16
----------	------------	------------------	---------

BURGLARY - OTHER

16-00060	459PC	139XX S CERISE AV	1/2/16
----------	-------	-------------------	--------

BURGLARY - RESIDENTIAL

16-00492	459PC RES	141XX S CERISE AV	1/12/16
16-00900	459PC RES	14XXX S YUKON AV	1/20/16

BURGLARY - VEHICLE

16-00368	459PC VEH	32XX W ROSECRANS AV	1/8/16
16-01006	459PC VEH	14XXX S CERISE AV	1/22/16
16-01055	459PC VEH	35XX W 139TH ST	1/23/16

DOMESTIC ASSAULT

16-00232	243(E)1PC	14XXX S CHADRON AV	1/5/16
16-00136	273.5(A)PC	139XX S DOTY AV	1/3/16
16-00955	273.5(A)PC	14XXX S LEMOLI AV	1/21/16

ROBBERY

16-00190	211PC	S PRAIRIE AV/W ROSECRANS AV	1/4/16
16-00301	211PC	141XX S CRENSHAW BL	1/7/16
16-00833	211PC	141XX S DOTY AV	1/19/16
16-00871	211PC	142XX S PRAIRIE AV	1/20/16
16-01102	211PC	33XX W ROSECRANS AV	1/24/16

THEFT

16-00658	484(A)PC	S LEMOLI AV/W ROSECRANS AV	1/15/16
16-01405	484(A)PC	14XXX S KORNBLUM AV	1/31/16

'PART 1' CRIME STATISTICS - City of Hawthorne

2016 Year to Date and 2015 (complete year)

**Data reported through 2/9/16

Crime Type	2016 YTD	2015
HOMICIDE	0	6
RAPE	4	21
ROBBERY	51	243
AGGRAVATED ASSAULT	78	378
BURGLARY	39	473
THEFT	136	1424
GRAND THEFT AUTO	69	526
ARSON	0	11
Total	377	3082
VIOLENT	133	648
NON VIOLENT	244	2434
Total	377	3082